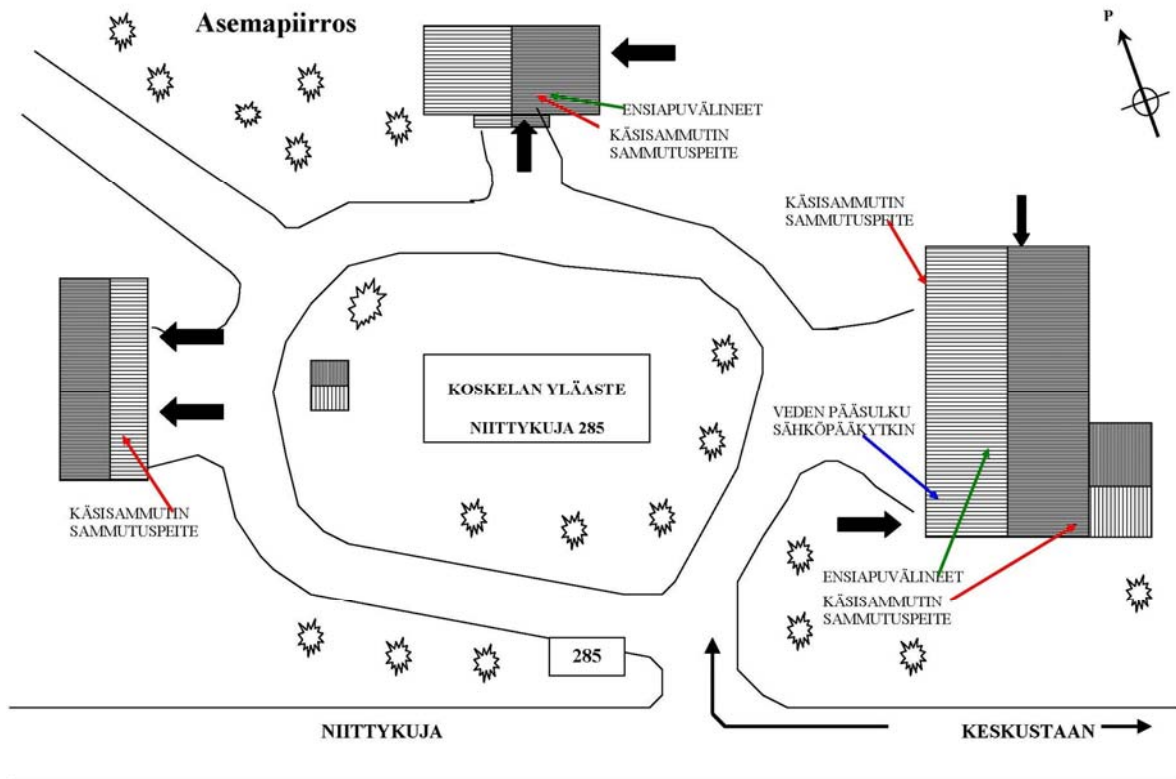
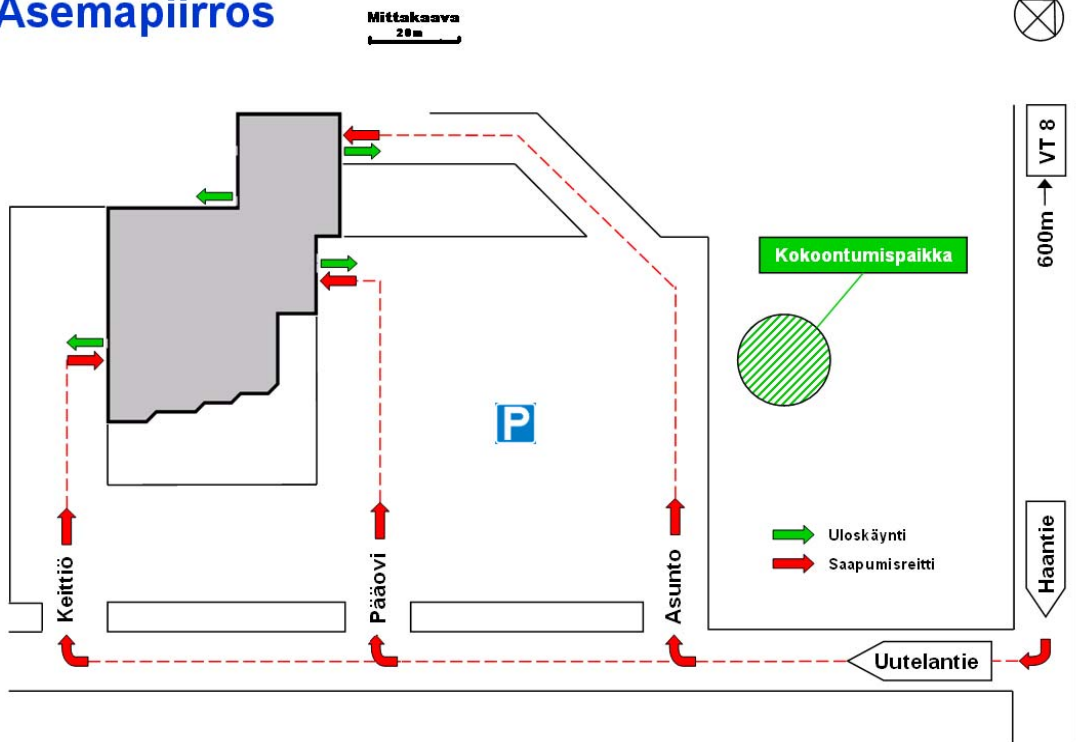
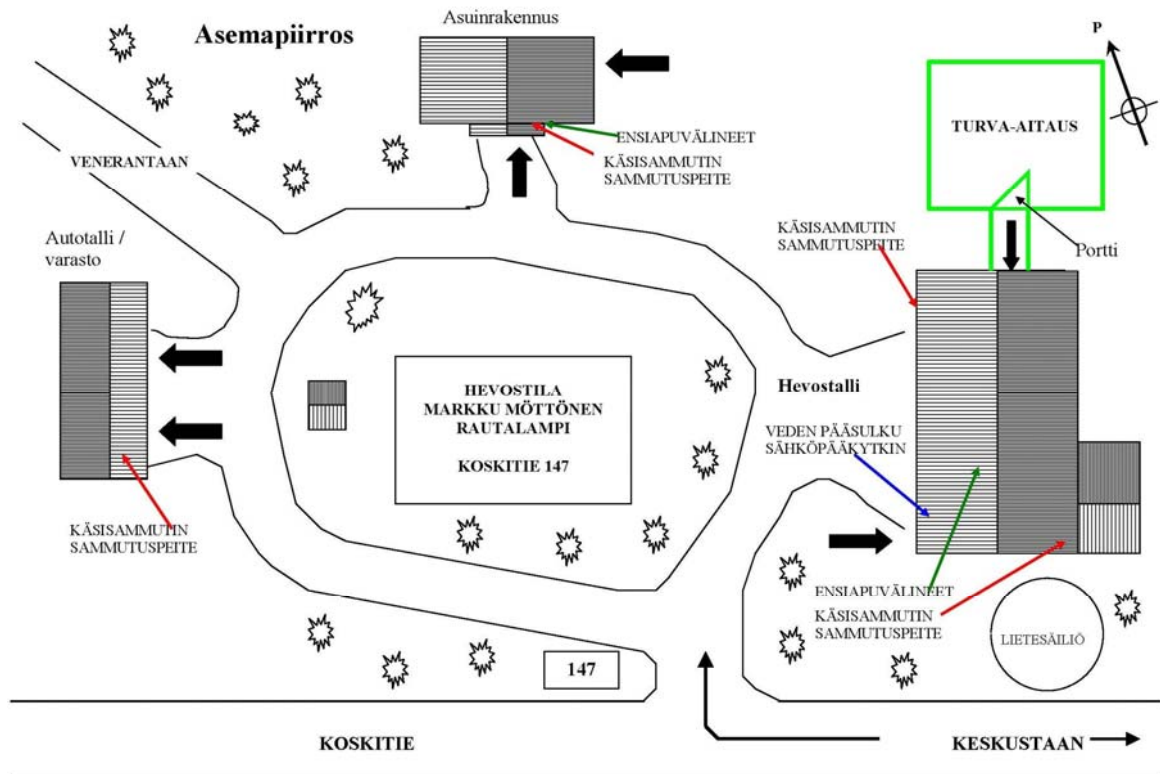


## Pelastussuunnitelman liitteeksi laadittava asemapiirros

## Asemapiirros





### Asemapiirroksessa esitettävät asiat

- Sijaintikartta kohteen eri rakennuksista / rakennuksesta?
- Pelastuslaitoksen toimintamahdollisuudet pihalla (portit, kääntöpaikat, pelastustiet)?
- **Kokoontumispaikan sijainti?**
- Kiinteistön vesijohdon pääsulun sijainti?
- Kiinteistön kaukolämpöverkon pääsulun sijainti?
- Lähialueen riskikohteet?
- Lähin paloposti, vesiasema tai muu veden ottoaika?
- Rakennuksen paloluokka?
- Sähköpääkeskuksen sijainti?
- Ilmastoinnin hätäpysäytys-kytkimen sijainti?
- Varavoimalaitteen sijainti?
- Väestönsuojan sijainti?
- Tilapäissuojan sijainti?
- Palavien nesteiden, nestekaasun tai räjähdystarvikkeiden varastojen sijainnit?
- Paloilmoittimen sijainti?
- Automaattisen sammutuslaitteiston keskuksen (sprinklerkeskuksen) sijainti?
- Savunpoistonohjauskeskuksen sijainti?